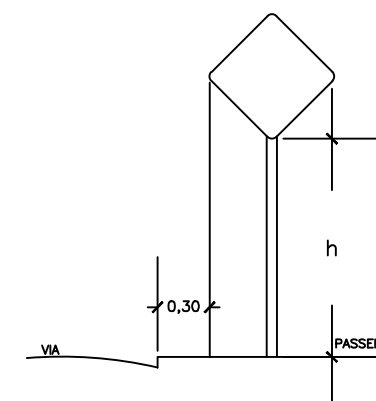


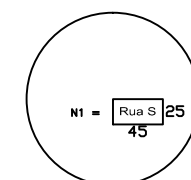
Sinalização da Rua S

ESCALA 1 : 250

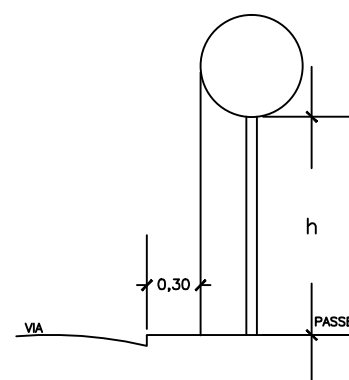
Coordenadas: 30°45'17,5S-51°58'46"O



DETALHES PARA LOCAÇÃO DE PLACAS



Placa com nome da Rua



NOTAS:

1. UNIDADE DE MEDIDA: metro (m)
2. h=2,20

Prefeitura Municipal de Chuvisca

Engenharia (51)3611.7093

Av 28 de dezembro, 3.000 - CHUVISCA - RS

airton braga dos santos -engenheiro civil-crea 35502-d

PROPRIETÁRIO: Prefeitura Municipal de Chuvisca

ENDEREÇO: Rua " S " - Chuvisca - RS Coordenadas: 30°45'17,5S-51°58'46"O

PROJETO DE CALÇAMENTO DA RUA S

ESCALA DOS PROJETOS

1 : 50

ÁREA DO CALÇAMENTO:	ÁREA DAS CALÇADAS:	ÁREA DA TOTAL DA RUA:	COMPRIMENTO DOS MEIO-FIOS:	NÚMERO DE BOCAS-DE-LOBO:
663,60 M2	246,58 M2	934,00 M2	238,20 M	01 PEÇA

SINALIZAÇÃO

detalhes das placas

sinalização da rua S

assinatura do proprietário

assinatura do responsável técnico

PRANCHA

S -01

Maio - 2021