

ESTRADA A SER PAVIMENTADA

27° 34'26"S  
53° 10'59"O



27° 35'10"S  
53° 10'53"O

 PLANTA DE SITUAÇÃO  
ESCALA: sem escala

*Jonas Rudnitski*  
**APROVADO**  
30 / 03 / 2021  
**Jonas Carlos Rudnitski**  
Eng. Civil CREA/RS 191809



## PREFEITURA MUNICIPAL DE NOVO TIRADENTES

Responsável Projeto

*Jonas Rudnitski*  
Eng.º Civil Jonas Carlos Rudnitski - CREA - RS 191809

Proponente

*B*  
Município de Novo Tiradentes - CNPJ: 92.411.172/0001-76 – Prefeito Municipal

**LUÍZ CARLOS BENEDETTE**  
**PREFEITO MUNICIPAL**

Obra/Local

Pavimentação asfáltica em trecho de estrada vicinal

Conteúdo

Mapeamento da Via

Prancha

01

Escala

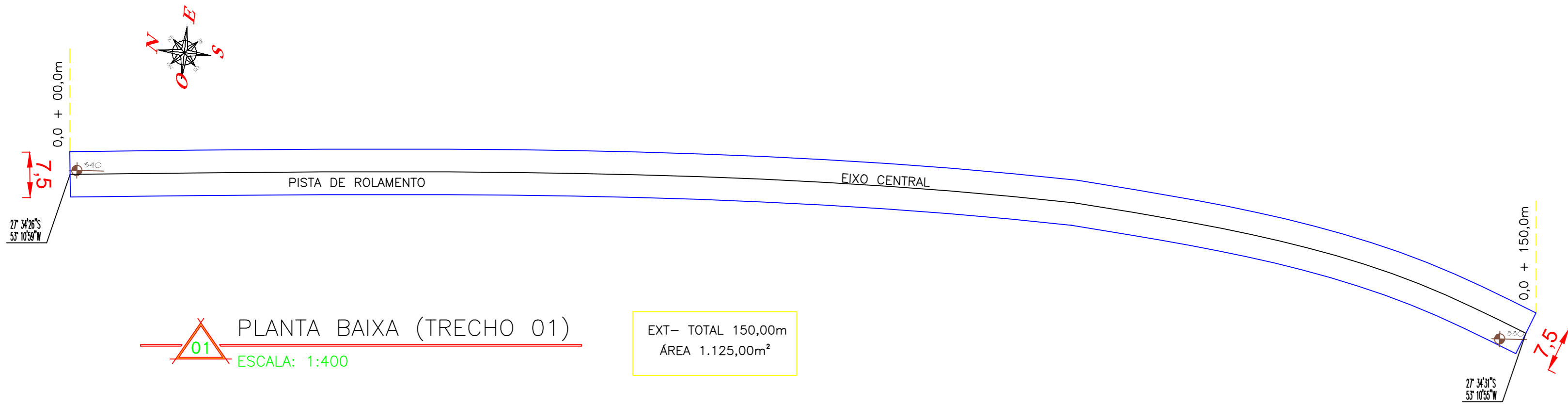
Sem escala

Data

Fevereiro de 2021

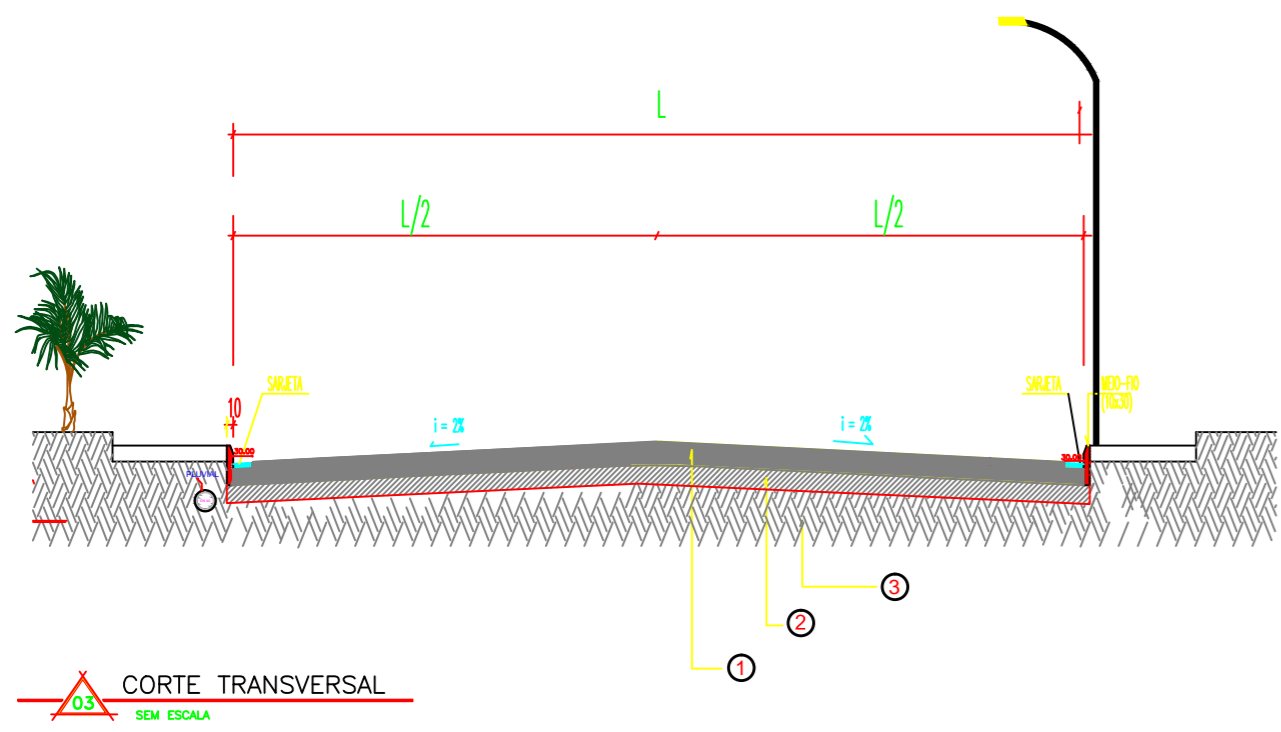
Área a ser pavimentada

11.002,00 m<sup>2</sup>

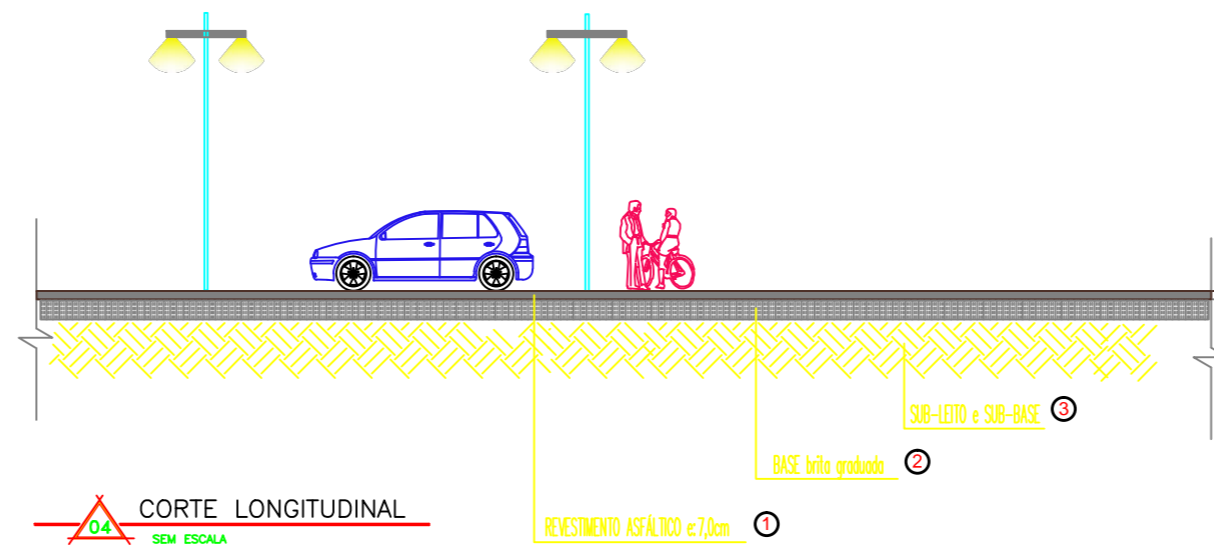


**01** PLANTA BAIXA (TRECHO 01)  
 ESCALA: 1:400

EXT- TOTAL 150,00m  
 ÁREA 1.125,00m<sup>2</sup>



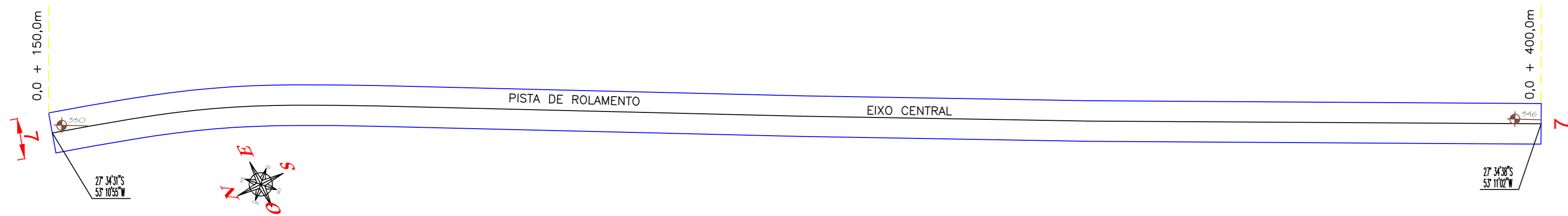
**03** CORTE TRANSVERSAL  
 SEM ESCALA



**04** CORTE LONGITUDINAL  
 SEM ESCALA

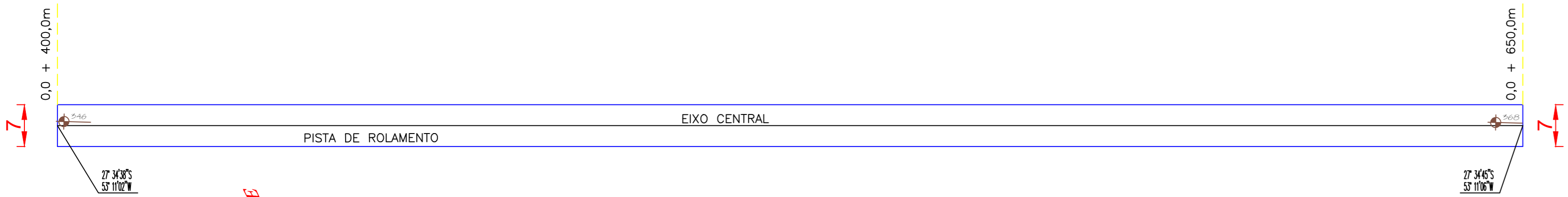
- LEGENDA**
- ① → Revestimento asfáltico (PMF: 3,5cm e CBUQ: 3,5 cm)
  - ② → Base com brita graduada, 8cm
  - ③ → Sub-Leito e Sub-Base Compactados existentes

PREFEITURA MUNICIPAL DE NOVO TIRADENTES			
Responsável Projeto	Eng <sup>o</sup> Civil Jonas Carlos Rudnikski - CREA - RS 191809		
Proponente	Município de Novo Tiradentes - CNPJ: 92.411.172/0001-76 - Prefeito Municipal		
Objeto/Local	Pavimentação asfáltica em trecho de estrada vicinal		
Conteúdo	Planta Baixa e Corte Transversal		Planilha
Escala	Data	Área a ser pavimentada	02
Sem escala	Fevereiro de 2021	1.125,00 m <sup>2</sup>	



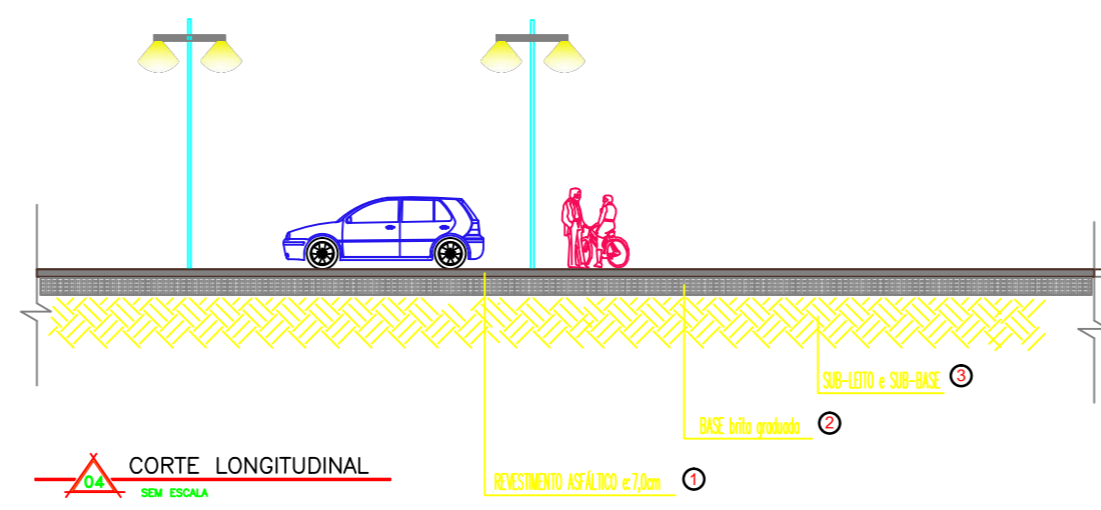
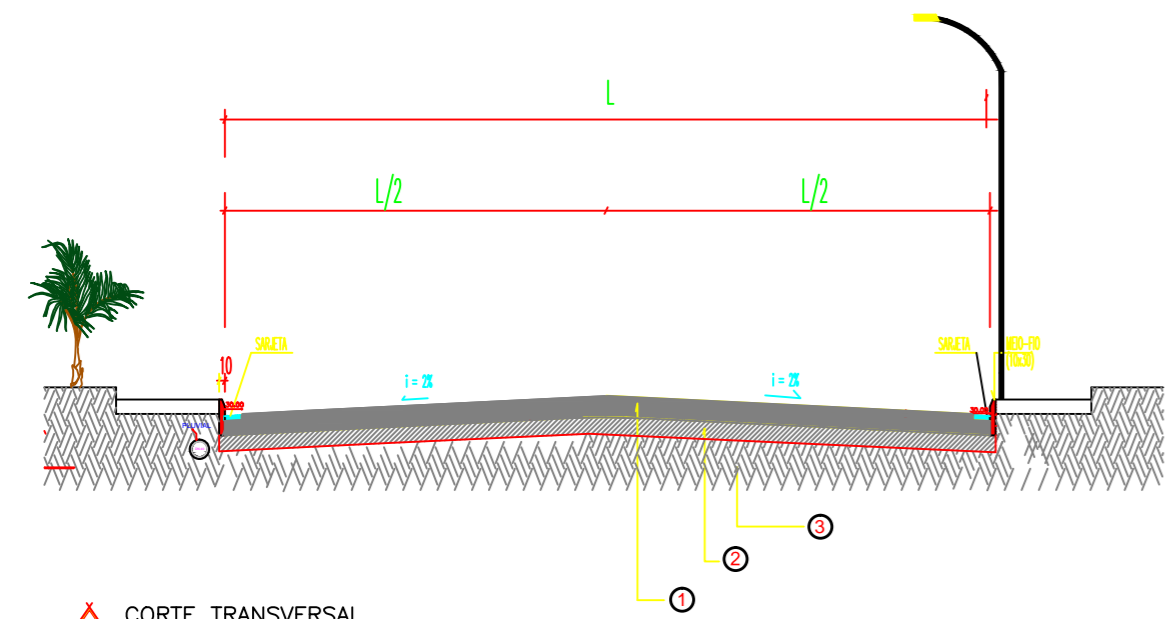
01 PLANTA BAIXA (TRECHO 02)  
ESCALA: 1:400

EXT- TOTAL 250,00m  
ÁREA 1.750,00m<sup>2</sup>



02 PLANTA BAIXA (TRECHO 03)  
ESCALA: 1:400

EXT- TOTAL 250,00m  
ÁREA 1.750,00m<sup>2</sup>



- LEGENDA
- ① → Revestimento asfáltico (PMF: 3,5cm e CBUQ: 3,5 cm)
  - ② → Base com brita graduada, 8cm
  - ③ → Sub-Leito e Sub-Base Compactados existentes

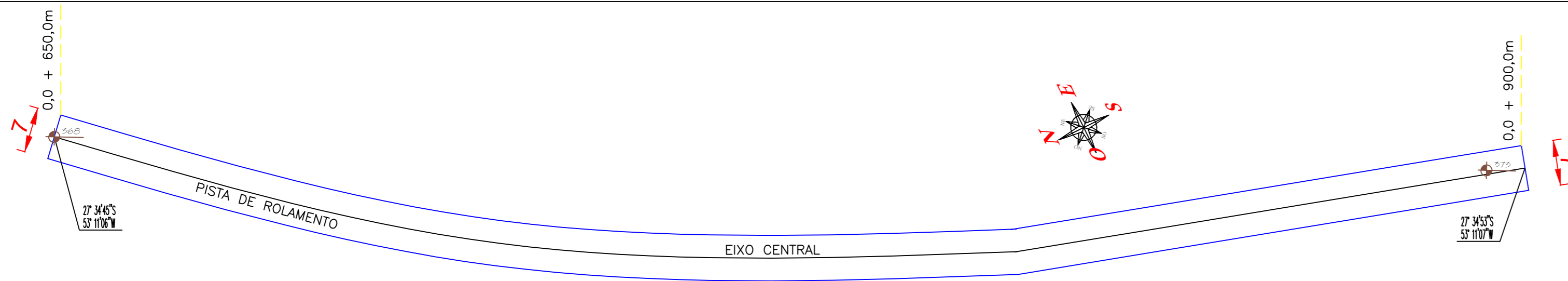
PREFEITURA MUNICIPAL DE NOVO TIRADENTES

Responsável Projeto: Engº Civil Jonas Carlos Rudnitski - CREA - RS 191809

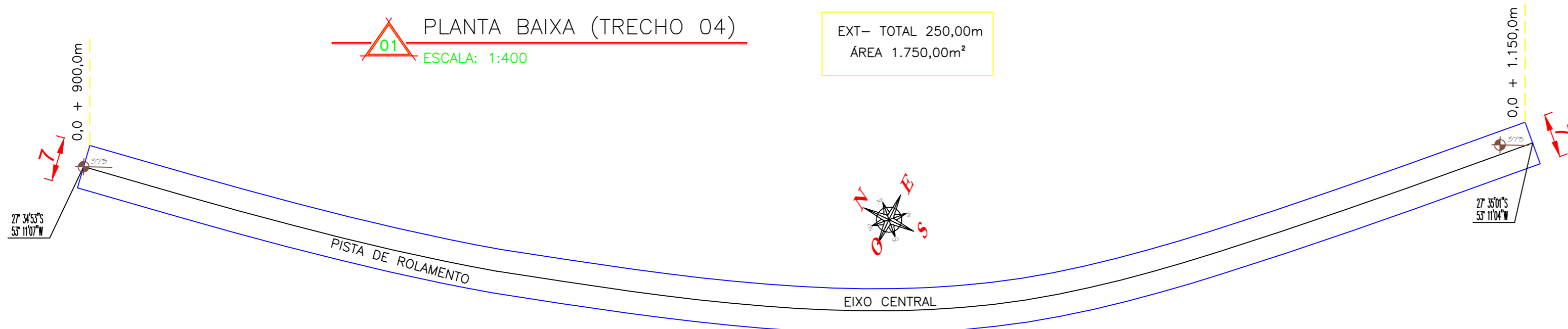
PropONENTE: Município de Novo Tiradentes - CNPJ: 92.411.172/0001-76 - Prefeito Municipal

Objeto/Local: Pavimentação asfáltica em trecho de estrada vicinal

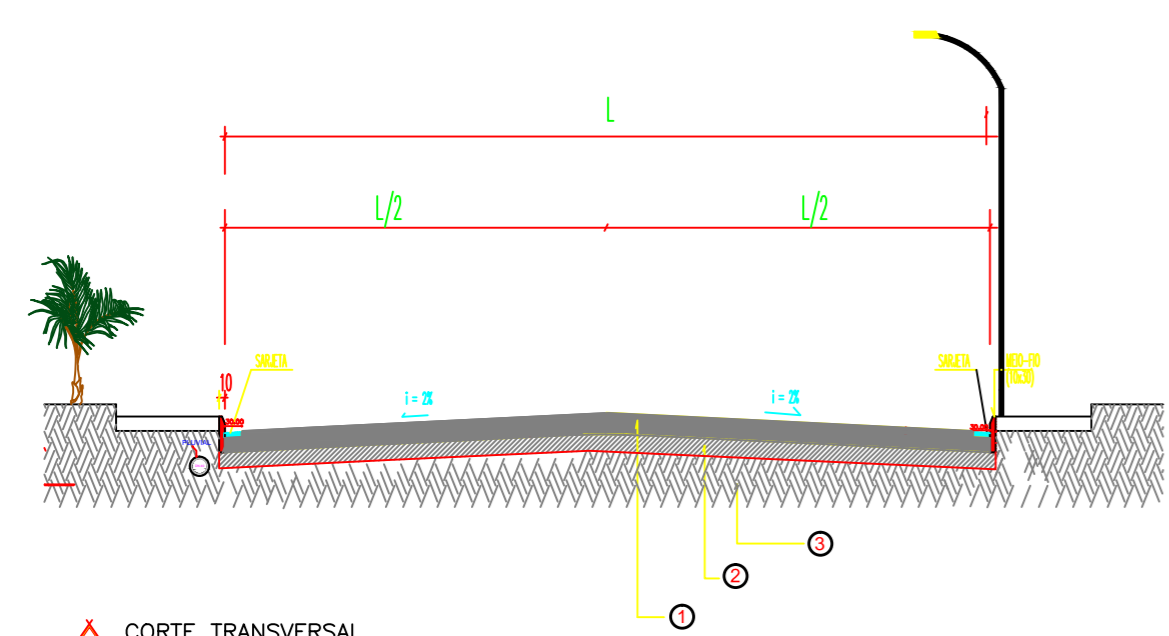
Conteúdo		Planta Baixa e Corte Transversal	Plancha
Escala	Data		
Sem escala	Fevereiro de 2021	3.500,00 m <sup>2</sup>	03



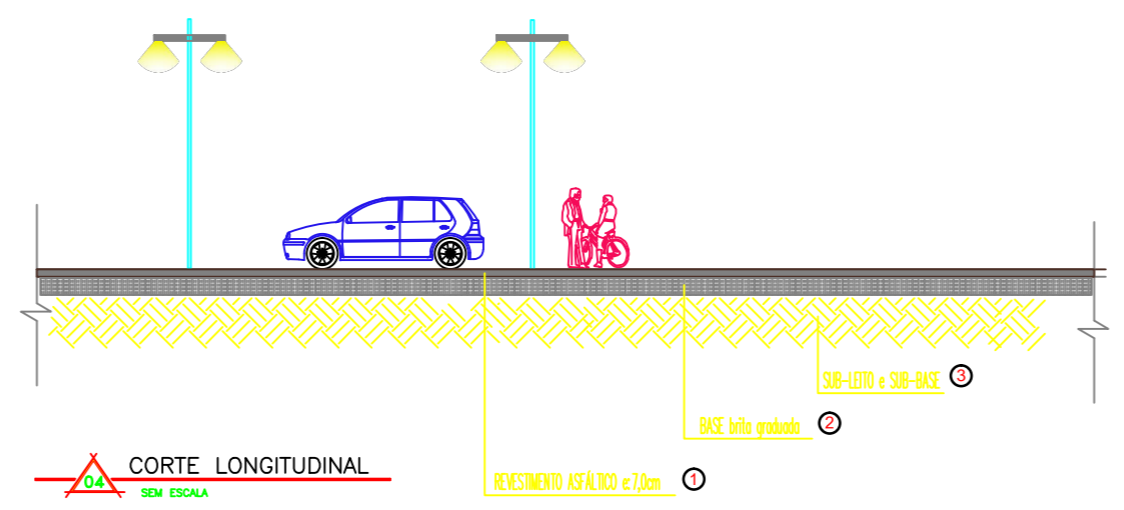
**01** PLANTA BAIXA (TRECHO 04)  
 ESCALA: 1:400  
 EXT- TOTAL 250,00m  
 ÁREA 1.750,00m<sup>2</sup>



**02** PLANTA BAIXA (TRECHO 05)  
 ESCALA: 1:400  
 EXT- TOTAL 250,00m  
 ÁREA 1.750,00m<sup>2</sup>



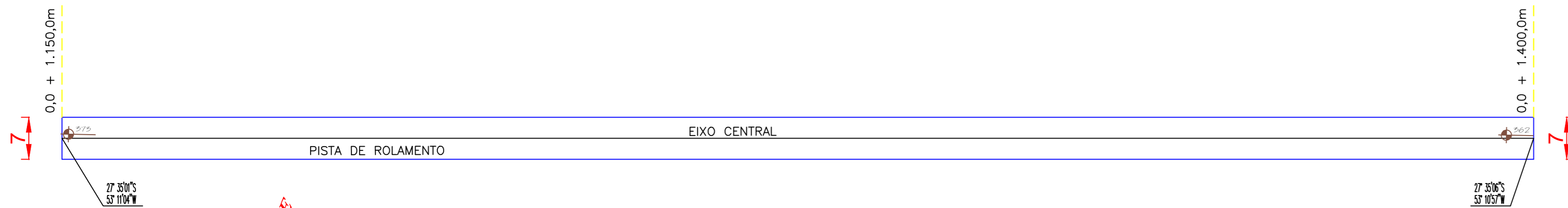
**03** CORTE TRANSVERSAL  
 SEM ESCALA



**04** CORTE LONGITUDINAL  
 SEM ESCALA

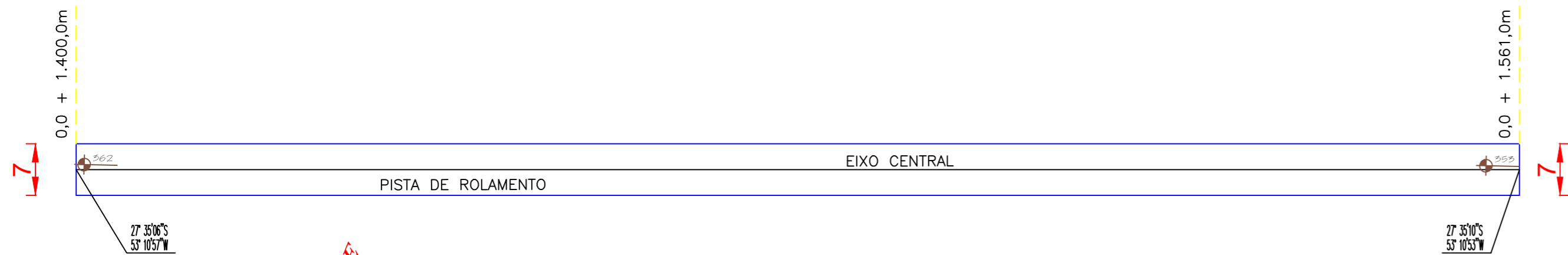
- LEGENDA**
- ① → Revestimento asfáltico (PMF: 3,5cm e CBUQ: 3,5 cm)
  - ② → Base com brita graduada, 8cm
  - ③ → Sub-Leito e Sub-Base Compactados existentes

<b>PREFEITURA MUNICIPAL DE NOVO TIRADENTES</b>			
Responsável Projeto	Engº Civil Jonas Carlos Rudnitski - CREA - RS 191809		
Proponente	Município de Novo Tiradentes - CNPJ: 92.411.172/0001-76 - Prefeito Municipal		
Objeto/Local	Pavimentação asfáltica em trecho de estrada vicinal		
Conteúdo	Planta Baixa e Corte Transversal		Planilha
Escala	Data	Área a ser pavimentada	
Sem escala	Fevereiro de 2021	3.500,00 m <sup>2</sup>	
			<b>04</b>



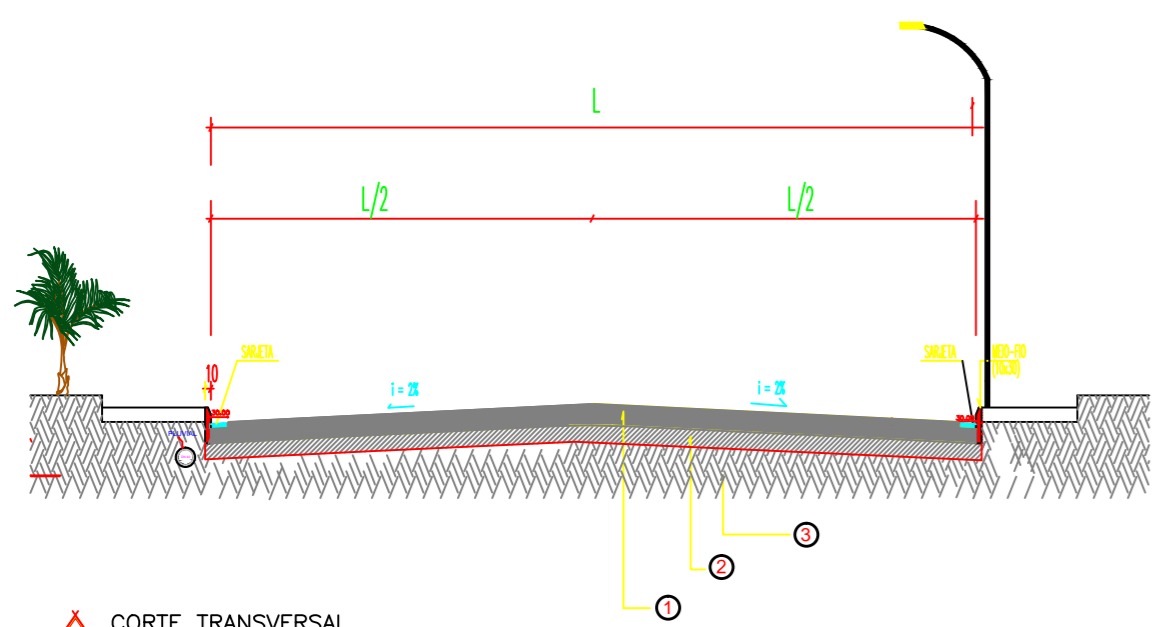
01 PLANTA BAIXA (TRECHO 06)  
ESCALA: 1:400

EXT- TOTAL 250,00m  
ÁREA 1.750,00m<sup>2</sup>

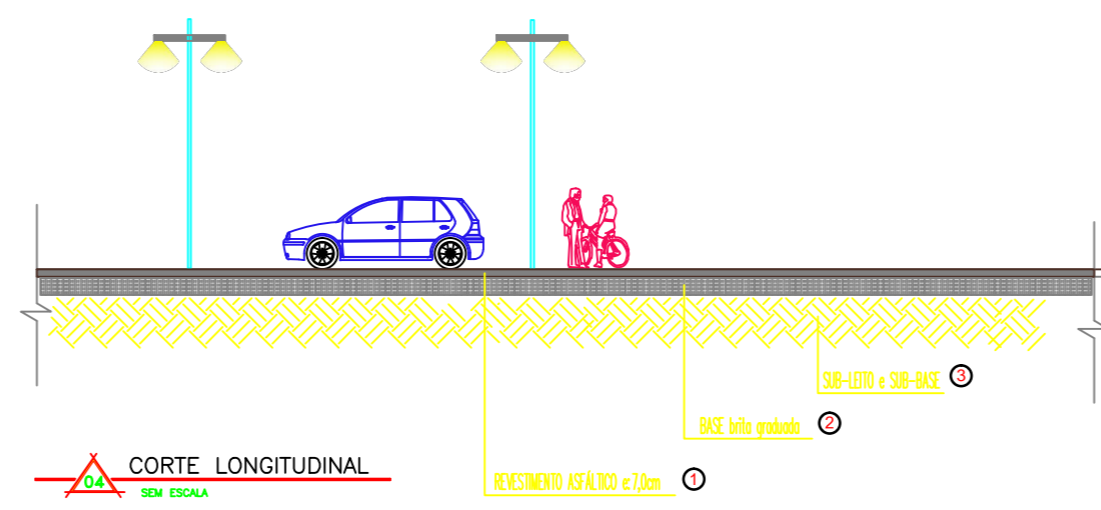


01 PLANTA BAIXA (TRECHO 07)  
ESCALA: 1:400

EXT- TOTAL 161,00m  
ÁREA 1.127,00m<sup>2</sup>



03 CORTE TRANSVERSAL  
SEM ESCALA



04 CORTE LONGITUDINAL  
SEM ESCALA

- LEGENDA
- ① → Revestimento asfáltico (PMF: 3,5cm e CBUQ: 3,5 cm)
  - ② → Base com brita graduada, 8cm
  - ③ → Sub-Leito e Sub-Base Compactados existentes

<b>PREFEITURA MUNICIPAL DE NOVO TIRADENTES</b>			
Responsável Projeto: Engº Civil Jonas Carlos Rudniski - CREA - RS 191809			
PropONENTE: Município de Novo Tiradentes - CNPJ: 92.411.172/0001-76 - Prefeito Municipal			
Objeto/Local: Pavimentação asfáltica em trecho de estrada vicinal			
Conteúdo: <b>Planta Baixa e Corte Transversal</b>		Plancha: <b>05</b>	
Escala: Sem escala	Data: Fevereiro de 2021	Área a ser pavimentada: 2.877,00 m <sup>2</sup>	