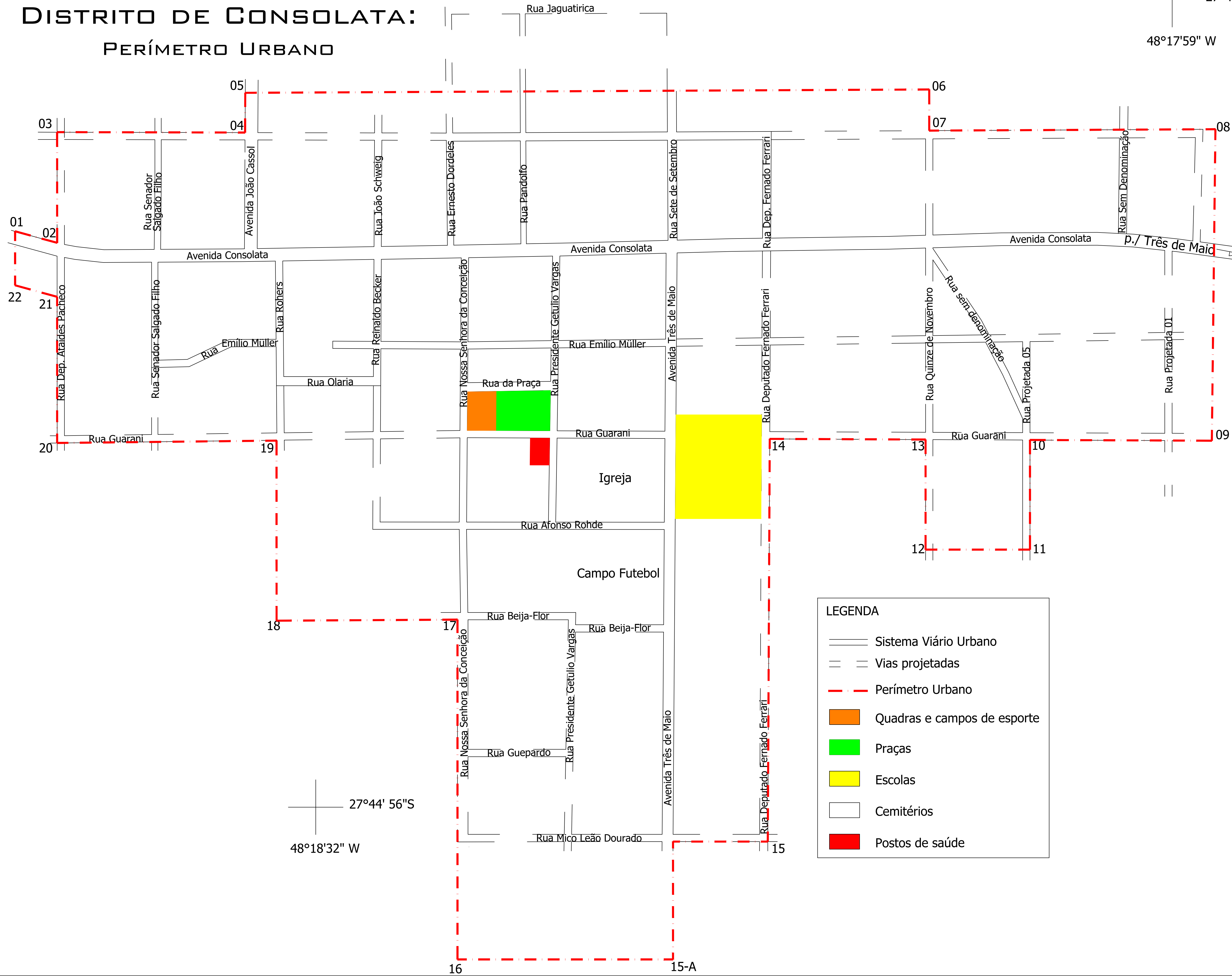










DISTRITO DE CONSOLATA: PERÍMETRO URBANO

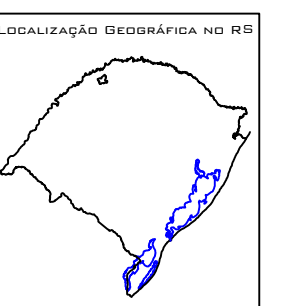


27°44' 23"S
48°17'59" W

27°44' 56"S
48°18'32" W

LEGENDA

-  Sistema Viário Urbano
-  Vias projetadas
-  Perímetro Urbano
-  Quadras e campos de esporte
-  Praças
-  Escolas
-  Cemitérios
-  Postos de saúde



DISTRITO DE CONSOLATA:
PERÍMETRO URBANO, SISTEMA VIÁRIO E ÁREAS DE
SERVIÇOS ESSENCIAIS

Estado do Rio Grande do Sul
Município de Três de Maio

Resposável Técnico:

Data: outubro de 2025

Escala:

0 200 400 600m

Mapa:
05/12